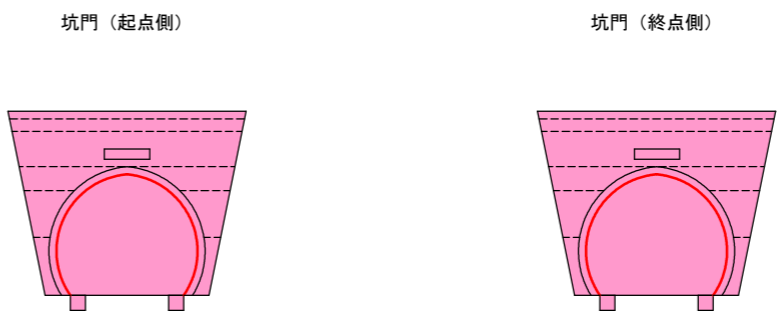
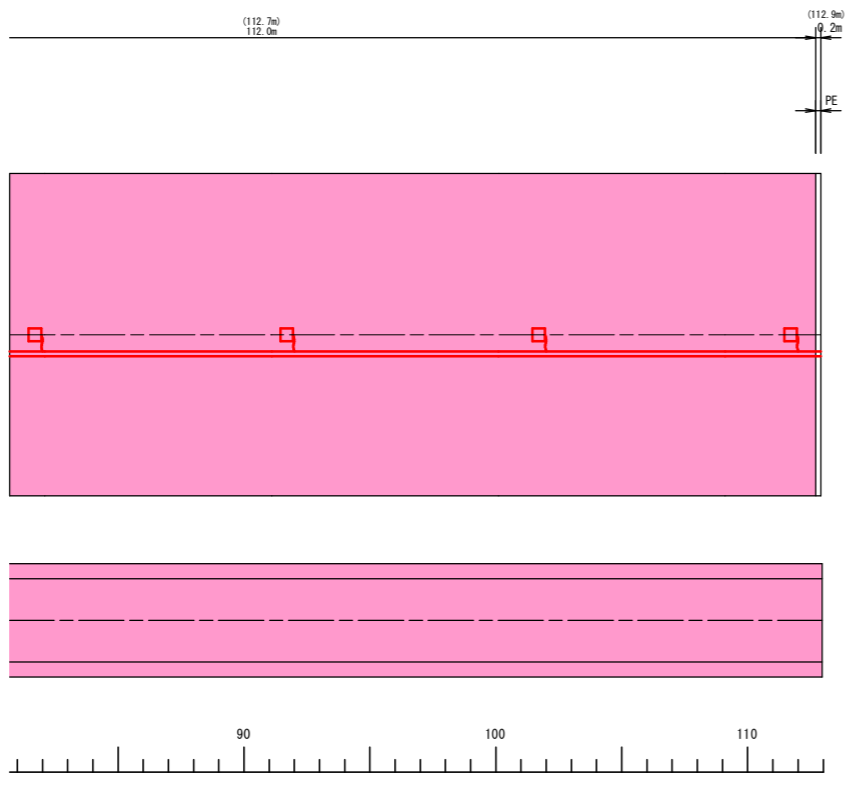
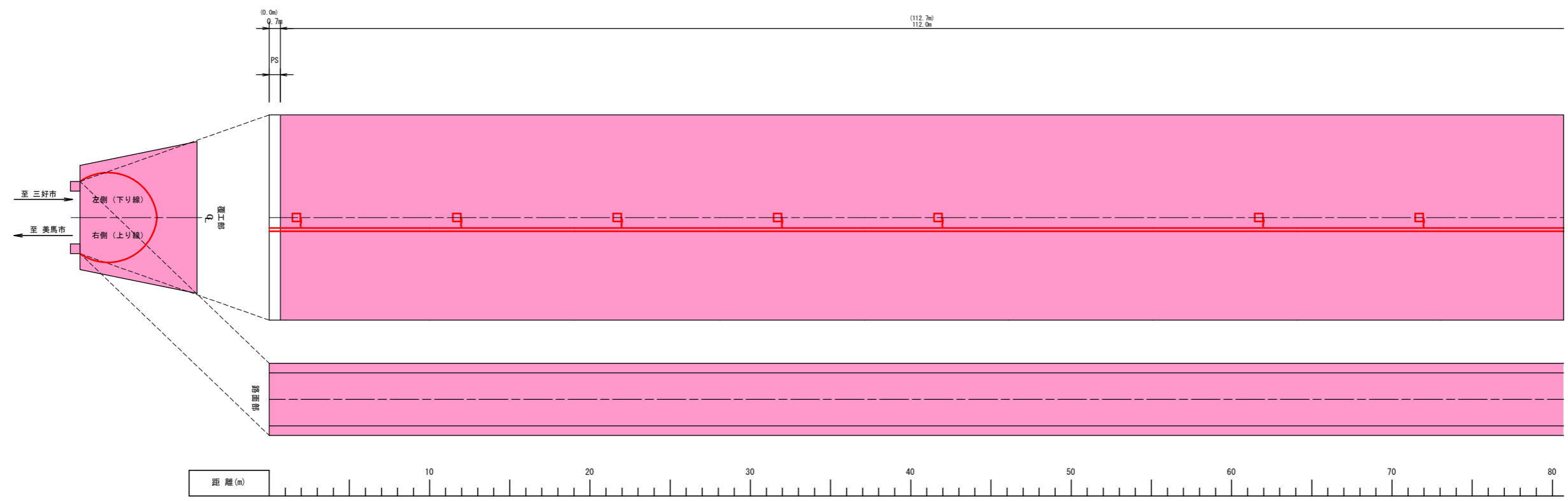


# トンネル展開図

S=1:150



## 実施設計図面

業務名	R2馬土 国道438号(見ノ越トンネル) 美・木屋平川上 トンネル修繕設計業務		
路線名等	一般国道438号		
業務箇所	美馬市木屋平川上(見ノ越トンネル)		
図面名	トンネル展開図		
縮尺	1:150	図面番号	1 / 1
会社名			
事業者名	徳島県西部総合県民局 県土整備部<美馬庁舎>		